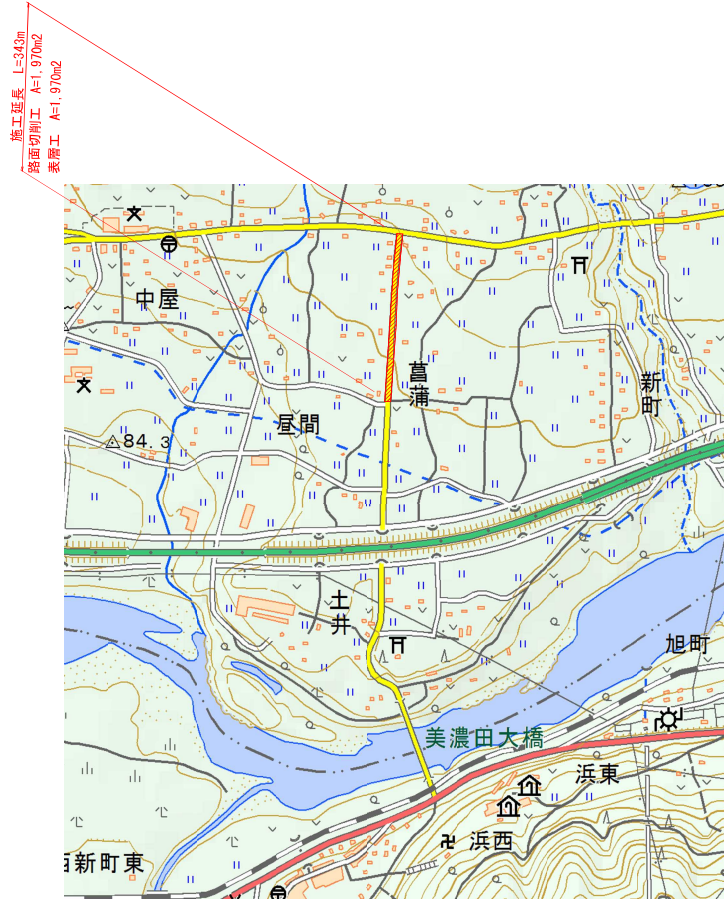
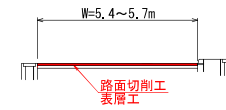


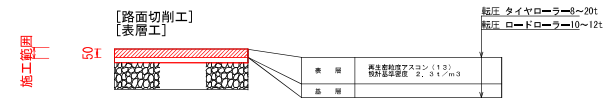
# 平面図



## 標準断面図 S=1:100



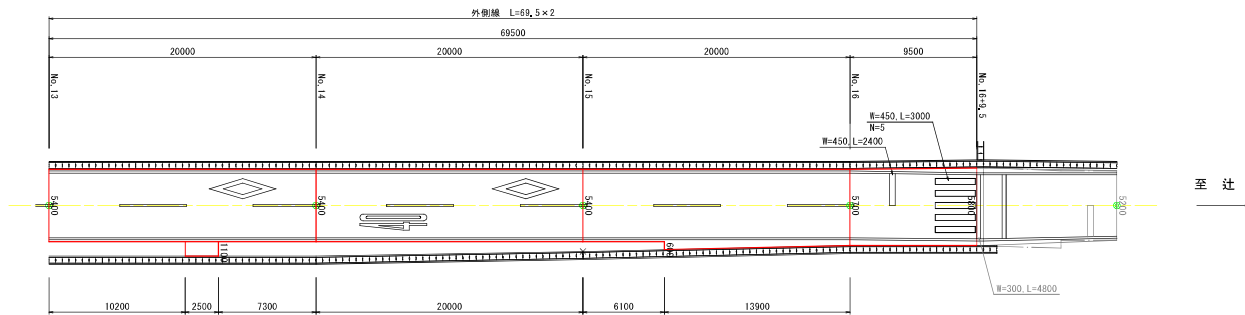
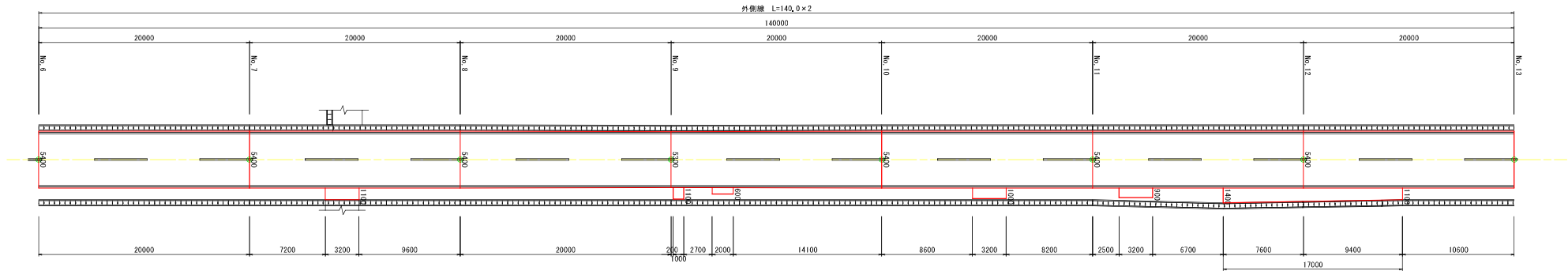
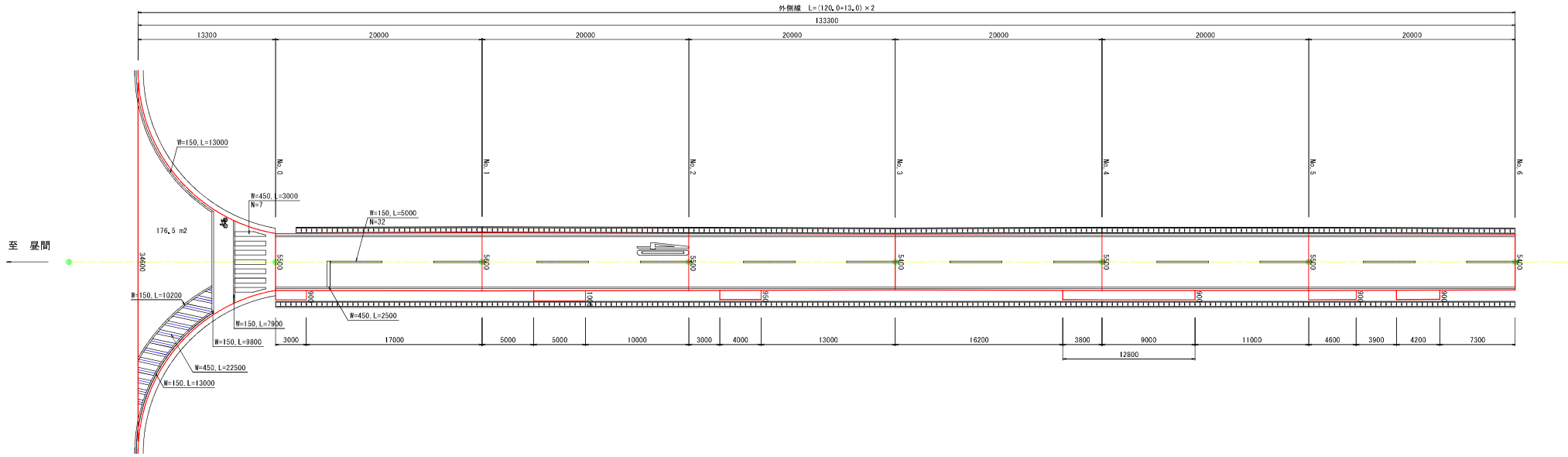
## 施工要領図 S=1:10



### 実施設計図面

工事名	R6三土 変間仕替 東・変間 舗装工事(2) (組い手確保型)
路線名等	(一) 変間仕替
工事箇所	三好郡東みよし町変間(第2分割)
図面名	平面図・標準断面図・施工要領図
縮尺	図示 図面番号 1 / 2
会社名	
事業者名	徳島県西部総合振興局県土整備部<三好>

# 展開図 S=1/200



→ 進

## 実施設計図面

工事名	R6三土 展開仕様 東・展開 舗装工事(2) (組)手荷状型
路線名等	(一) 展開仕様
工事箇所	三好郡東みよし町展開 (第2分割)
図面名	展開図
縮尺	図示 図面番号 2 / 2
会社名	
事業者名	徳島県西部総合振興局土木整備部<三好>